


MINISTERIO DE AMBIENTE Y DESARROLLO SOSTENIBLE	FORMATO ACTA DE REUNIÓN	 Sistema Integrado de Gestión
	Proceso: Administración del Sistema Integrado de Gestión	
Versión: 6	Vigencia: 06/10/2022	Código: F-E-SIG-25

ACTA DE REUNIÓN N° _____	FECHA DE LA REUNIÓN		DÍA	MES	AÑO
			25	10	2023
		HORA DE INICIO	3.30 PM		
REUNIÓN INTERNA		DEPARTAMENTO / CIUDAD	Virtual Plataforma Teams		
REUNIÓN EXTERNA	x	DEPENDENCIA QUE PRESIDE	MinAmbiente_Dirección de Bosques Biodiversidad y Servicios. Ecosistémicos (DBBSE)		

INFORMACIÓN DE LA REUNIÓN	
TEMA	Reunión preparatoria Fase Informativa Santo Domingo de Silos –Norte de Santander
OBJETIVO	Definir acuerdos interinstitucionales para la planeación y desarrollo de la Fase informativa en Santo Domingo de Silos –Norte de Santander, en el marco del proceso de delimitación del páramo Almorzadero.

ORDEN DEL DÍA / AGENDA		
No.	TEMA	RESPONSABLE
1	Revisión y acuerdos reunión Fase informativa	DBBSE-Alcaldía y Personería Santo Domingo de Silos

ASISTENTES					
No.	NOMBRE	FIRMA	ASISTENCIA		ENTIDAD/ DEPENDENCIA
			PRESENCIAL	VIRTUAL	
1	Yira Díaz	N.A		X	MinAmbiente_ DBBSE
2	David Santiago rocha	N.A		X	MinAmbiente_ DBBSE
3	William Alfredo Romero Lizcano	N.A		X	Alcaldía municipal de Santo Domingo de Silos
4	Angela Isabela Arias Balcucho	N.A		X	Alcaldía municipal de Santo Domingo de Silos
5	Deisy Yesmin Capacho	N.A		X	Alcaldía municipal de Santo Domingo de Silos
6	Carlos Eduardo Guerrero Moreno				Alcaldía municipal de Santo Domingo de Silos

SEGUIMIENTO COMPROMISOS ACTAS ANTERIORES <i>(Si los hay)</i>					
No.	TEMA	RESPONSABLE	% DE AVANCE	OBSERVACIONES	FECHA DE CUMPLIMIENTO
1	N.A	N.A	N.A	N.A	N.A

DESARROLLO DE LA REUNIÓN

Se inicia con la presentación de las personas asistentes y el contexto sobre el proceso participativo de delimitación del Páramo Almorzadero.

En ese sentido, Ministerio de Ambiente da cuenta de la normatividad y aspectos jurídicos asociados al proceso de manera general para los municipios vinculados al Páramo y posteriormente se central en el complejo de Almorzadero para precisar cuáles han sido las reuniones adelantadas, los porcentajes del territorio en jurisdicción del complejo de páramo y la ruta del proceso participativo que se debe cumplir.

Acto seguido se presenta la información de los predios en las veredas del municipio, cuyos propietarios y/o habitantes deben ser el principal actor convocado al escenario de socialización, además de las personas e instituciones interesadas.

Por último, se da conocer el proceso de preparación para desarrollar de manera efectiva la reunión de la fase informativa, la cual se propone desde el Ministerio de Ambiente, inicialmente para el fin de semana del 25 y 27 de noviembre; sin embargo, los delegados de la Alcaldía hacen mención a que ya está terminando el periodo de la administración municipal y varios de los profesionales se van, por lo cual esto es una limitante a la hora de desarrollar espacios comunitarios, puesto que las personas nuevas deben primero contextualizarse.

Respecto a la información de las veredas presentadas, proponen que es importante revisar los puntos de encuentro donde se harán las reuniones informativas, dado que las veredas son muy distantes una de otra para que la gente llegue a un solo espacio, mejor en varios o por vereda.

Hacen el llamado de convocar nuevamente a la Personería para ser garante del proceso, a lo que le Ministerio responde que se les invitó a esta reunión, pero no llegaron.

Los de la Alcaldía cierran su intervención resaltando que ellos no pueden tomar decisión sobre hacer o no la reunión informativa y que actualmente están acompañando el proceso con Santurbán y han identificado las falencias de dicho ejercicio; proponen que este resto del año, se avance si es posible, con el reconocimiento de la gente en los predios a través de los presidentes de las JAC.

Reiteran que no están de acuerdo con la reunión informativa sino con una reunión de reconociendo del territorio con los 5 presidentes de las veredas, que no se de inicio a la fase informativa el 25 de noviembre porque sería un desatino.

Finalmente, pueden prestar la instalación de la biblioteca municipal para llevar a cabo la reunión con los 5 presidentes de JAC y la Alcaldía va a consultar con ellos la fecha para desarrollar dicha reunión.

Para finalizar, el Ministerio define que revisará internamente lo que le han comentado en este espacio, dadas las responsabilidades jurídicas que ya se tienen adquiridas y a las cuales es importante buscarles salidas para dar cumplimiento al fallo, desde la competencia que tiene cada actor institucional, incluyendo la de la Alcaldía.

En ese sentido acuerdan hacer llegar el acta de esta reunión y revisar desde cada entidad las posibilidades; además de enviar los oficios que sean necesarios en el caso que se pueda iniciar la fase informativa con la fecha que ayude a concretar la alcaldía con los presidentes de JAC; están de acuerdo en que este proceso se inicie convocando primero a los presidentes de Junta.

También se acuerda enviar la solicitud a la Alcaldía sobre los predios para que ayude a validar con la información que tienen en la oficina de planeación.

CONCLUSIONES

- Enviar oficio vía correo a la Alcaldía para solicitar el apoyo en la información disponible sobre los predios y el apoyo en la concreción de la fecha con los Presidentes de JAC.
- Es necesario hacer un buen ejercicio de convocatoria desde el Ministerio en articulación con la Alcaldía que permitan contar con los actores interesados en el proceso, como los presidentes de las JAC veredales.

LISTA DE EVIDENCIAS

(Relacionar las evidencias tales como listas de asistencia, fotografías, videos, informes, entre otros)

Se anexa la presentación en Power point utilizada para la reunión.

Capturas de pantallas de la reunión por la plataforma Teams y listado de asistencia.

COMPROMISOS *(Si los hay)*

No.	COMPROMISO	RESPONSABLE	FECHA DE INICIO	FECHA DE TERMINACIÓN	
1	Enviar solicitud sobre los predios y la concertación de fecha para la reunión informativa.	Ministerio de Ambiente	Mes de noviembre/2023	Noviembre/2023	
2	Apoyar con información sobre los predios identificados en las veredas del municipio	Alcaldía_Planeación	Mes de noviembre/2023	Noviembre/2023	
3	Compartir información con el Ministerio de Ambiente sobre actores clave para la convocatoria, como los presidentes de JAC, entre otros.	Alcaldía	Mes de noviembre/2023	Noviembre/2023	
FECHA DE LA PRÓXIMA REUNIÓN <i>(Si aplica):</i>			DIA	MES	AÑO
			<i>Pendiente</i>		

NOMBRE DE QUIEN ELABORÓ	FECHA	DIA	MES	AÑO
Yira Diaz		25	10	2023

ANEXOS:

Listado asistencia:

MINISTERIO DE AMBIENTE Y DESARROLLO SOSTENIBLE	LISTADO DE ASISTENTES	SOMOSG Sistema Integrado de Gestión Código: F-E-SIG-05
	Proceso: Administración del Sistema Integrado de Gestión	
Versión: 8	Vigencia: 20/06/2023	

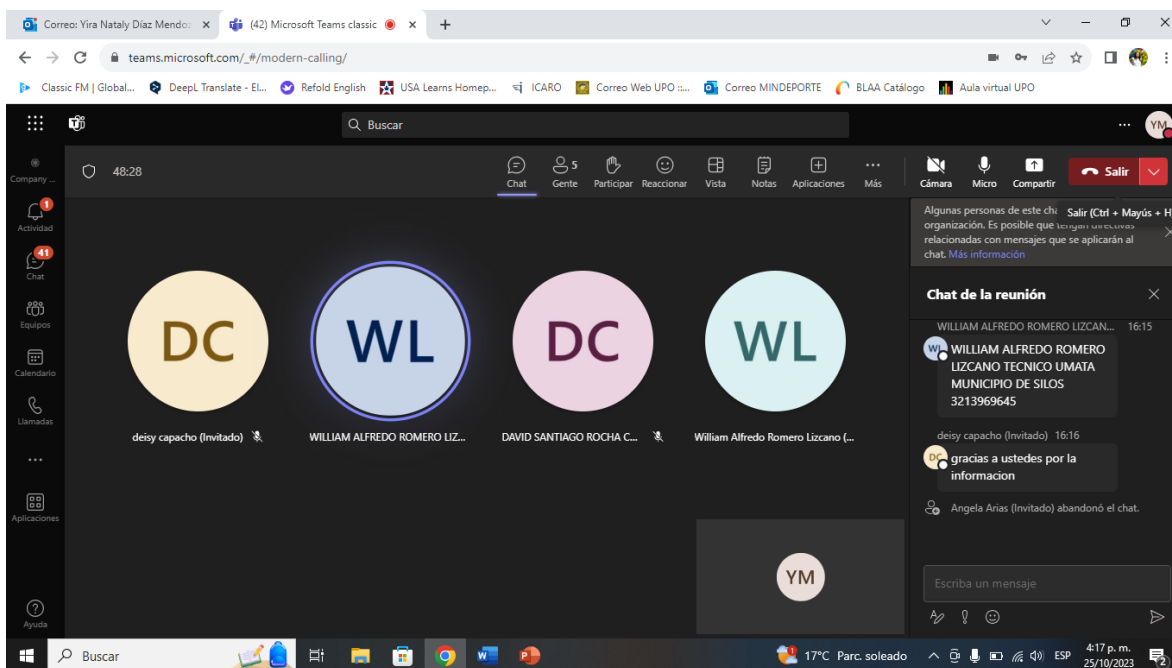
LUGAR: Plataforma - Teams **FECHA:** 25 octubre de 2023 **HORA:** 3:30 pm

TEMA: Preparación Fase Informativa Municipio de Santo Domingo de Silos Proceso de Delimitación Páramo El Almorzadero **PRESIDE:** DBBSE

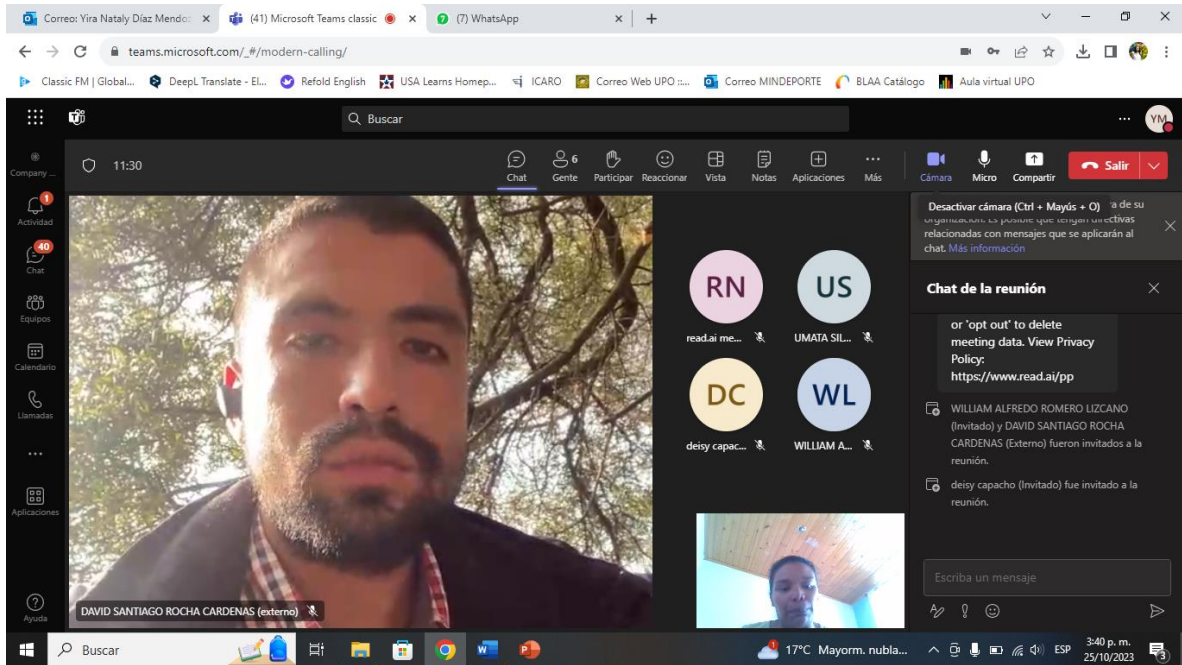
EQUIPO ACOMPAÑANTE: Delegación Alcaldía y Personería Municipio de Santo Domingo de Silos

Nº	NOMBRES	ENTIDAD / MUNICIPIO	CARGO	DEPENDENCIA	TELÉFONO / CELULAR	CORREO ELECTRÓNICO	ASISTENCIA		FIRMA
							PRESENCIAL	VIRTUAL	
1	Yira Díaz	MINAMBIENTE	Contratista	DBBSE	3177887358	yndiaz@minambiente.gov.co		x	<u>N.A</u>
2	David Santiago rocha	MinAmbiente	Contratista	DBBSE	317 4710560	davidrocha@javeriana.edu.co		x	<u>N.A</u>
3	WILLIAM ALFREDO ROMERO LIZCANO	Alcaldía- MUNICIPIO SILOS	TECNICO UMATA	UMATA	3213969645	alcaldia@santodomingodesilos-nortedesantander.gov.co		x	N.A
4	Angela Isabela Arias Balcucho	Alcaldía	Profesional	Planeación	3125571797	planeacion@santodomingodesilos-nortedesantander.gov.co-		x	N.A
5	DEISY YESMIN CAPACHO	Alcaldía	PROMOTORA	PROMOCIÓN JUNTAS DE ACCION COMUNAL	3102520025	YESMINCAPAC@GMAIL.COM		X	N.A
6	CARLOS EDUARDO GUERRERO MORENO	Alcaldía	APOYO ASISTENCIA TECNICA	UMATA	3115511966	alcaldia@santodomingodesilos-nortedesantander.gov.co		x	<u>N.A</u>

Capturas de pantalla:



Los datos personales serán tratados de acuerdo a la política de protección de datos personales establecida por la entidad la cual podrá ser consultada a través del MADSIGestión en el documento con código "DS-E-GET-01" o en el link <https://www.minambiente.gov.co/politica-de-proteccion-de-datos-personales/> de conformidad con lo definido por la Ley 1581 de 2012 y el Decreto Reglamentario 1377 de 2013.



Presentación en Power Point:

Los datos personales serán tratados de acuerdo a la política de protección de datos personales establecida por la entidad la cual podrá ser consultada a través del MADSI Gestión en el documento con código "DS-E-GET-01" o en el link <https://www.minambiente.gov.co/politica-de-proteccion-de-datos-personales/> de conformidad con lo definido por la Ley 1581 de 2012 y el Decreto Reglamentario 1377 de 2013.



Proceso participativo de delimitación del

Páramo de Almorzadero

Reunión de preparación con los municipios
Espacios de diálogo, Fase Informativa

Ministerio de Ambiente y Desarrollo Sostenible

septiembre 2022

Objetivo

Presentación de antecedentes delimitación Páramo Almorzadero. Espacio de diálogo y encuentro reunión preparatoria informativa.

Contexto del fallo

Resolución de delimitación 162 de 2018

Localización: Oriente del Departamento de Santander y el occidente del Departamento de Norte de Santander. **Autoridades Ambientales:** CORPONOR, CAS, CDMB

Área de páramo: 167.418,28 Hectáreas

17 Municipios : Carcasá, Cerro, Concepción, Enciso, Guaca, Macaravita, Malaga, Molegavita, Piedecuesta, San Andrés, San José de Miranda, San Miguel, Santa Bárbara, Tona, Chitaga, Labateca, Siles.

7 Municipios con área de páramo compartida en Almorzadero y en Cúcuta: Labateca, Siles, Chitaga, Guaca, Santa Bárbara, Piedecuesta, Tona

1 Resguardo Indígena: Cabildo Unido U'wa

Áreas Protegidas: Parque Natural Regional Bosques Andinos Húmedos el Rasgón y las Reservas Naturales de la sociedad civil La Llanada y la Finca La Valerosa: 0.38% (599,80 ha)

Municipios, jurisdicciones

Departamento/ Municipios	Porcentaje de participación de cada municipio (de los 17 municipios que conforman el Páramo de Almorzadero) (%)	UTA (ha)	COMPONEN	UTM (ha)	TOTAL general
NORTE DE SANTANDER	31,02		Ala		49,6
CERRO	27,30		Ala		43,1
LABATECA	1,82		J.A.		2,8
SILES	2,43		J.A.		3,8
SANTA BARBARA	88,37	107,4			107,8
SAN ANDRES	30,35	38,4			38,5
CONCEPCION	23,28	30,4			30,5
ENCISO	15,82	20,3			20,4
GUACA	0,28	0,4			0,4
MALAGA	0,82	1,0			1,0
MOLEGAVITA	3,39	4,3			4,3
PIEDECUESTA	0,53	0,7			0,7
SAN MIGUEL	0,20	0,3			0,3
SAN JOSE DE MIRANDA	0,02	0,0			0,0
SAN MIGUEL DE MIRANDA	0,02	0,0			0,0
SAN JOSE DE MIRANDA	0,02	0,0			0,0
SANTA BARBARA	3,11	3,9			3,9
TONA	0,00	0,0			0,0
TOTAL general	100%	141,8	141,8		141,8



Contexto del fallo

Temas objeto del diálogo

TEMAS OBJETO DE DIÁLOGO PLANEADOS POR LA SEMINARIA 1 JUNIO DE 2017

Reuniones Municipales adelantadas 2021-2022

Objetivo 1: Planear de manera conjunta con Alcaldes, Personeros, Presidentes de JAC, Defensores, el desarrollo mediante el cual se desarrollarán las reuniones

Objetivo 2: Informar a la comunidad y demás interesados sobre el procedimiento de delimitación ordenado por Tribunal Superior de Distrito Judicial de Bucaramanga acorde con sus directrices de la 01-351 de 2017



9



10



Ruta Planeación Fase Información
Reuniones en territorio Modalidad Presencial

- 1 Relación ambiental**
Relacionamiento y acercamiento con Autoridades Locales (Alcaldes, Mercados de Trabajo, Oficinas Correas, etc.) Almorzadero Avanza
- 2 Espacios de diálogo**
Espacios de Diálogo en Plataforma Oficina Trans. Reuniones preparatorias. Acordar la ruta para la realización de reuniones en territorio. Consolidación del Proceso, Respuestas a inquietudes y Preguntas. Localización geográfica.
- 3 Preparación, Contacto y comunicación**
Preparación para la articulación con las autoridades locales (alcaldes y personerías), en el desarrollo de la convocatoria y la planeación de los aspectos logísticos necesarios para la reunión.
- 4 Desarrollo de las reuniones**
Desarrollo de las reuniones, presenciales en los municipios conforme a lo identificado y acordado con autoridades municipales y representantes J.A.C. y/o líderes sociales.

ALMORZADERO *avanza*

Páramo de Almorzadero Pautas escenario presencial reuniones en Territorio

- Acercamiento inicial con autoridades locales para la identificación del espacio físico, capacidad de asistentes y definir fecha tentativa.
- Identificar con autoridades actores relevantes para la pre inscripción
- Convocatoria mínimo 15 días antes por diferentes medios de comunicación.
- Articular con alcaldías apoyos convocatoria Local, escenarios Reuniones y medios para transmitir la reunión en territorio.
- Convocatoria efectiva por alcaldía y ministerio de dueños de predios y comunidad interesada en el proceso.

ALMORZADERO *avanza*

13

Páramo de Almorzadero Acuerdos y Compromisos

Reunión de planeación para el desarrollo de las diferentes fases en marco de los procesos participativos de delimitación de los páramos

Presentar y afinar elementos de las estrategias de participación y comunicación a través de un trabajo compartido. Asimismo, procurar la recolección de información primaria pertinente para el avance del proceso participativo.

ALMORZADERO *avanza*

14

Paramo de Almorzadero Registro Acuerdos y Compromisos

Item a acordar	Acuerdo realizado	Compromiso	Responsable
Fecha y hora de la reunión en territorio momento			
Modo de realización de la reunión			
Lugar de reunión			
Disposición de elementos de salón			
Aforo permitido (según espacio propuesto por municipio)			



Los datos personales serán tratados de acuerdo a la política de protección de datos personales establecida por la entidad la cual podrá ser consultada a través del MADSIgestión en el documento con código "DS-E-GET-01" o en el link <https://www.minambiente.gov.co/politica-de-proteccion-de-datos-personales/> de conformidad con lo definido por la Ley 1581 de 2012 y el Decreto Reglamentario 1377 de 2013.