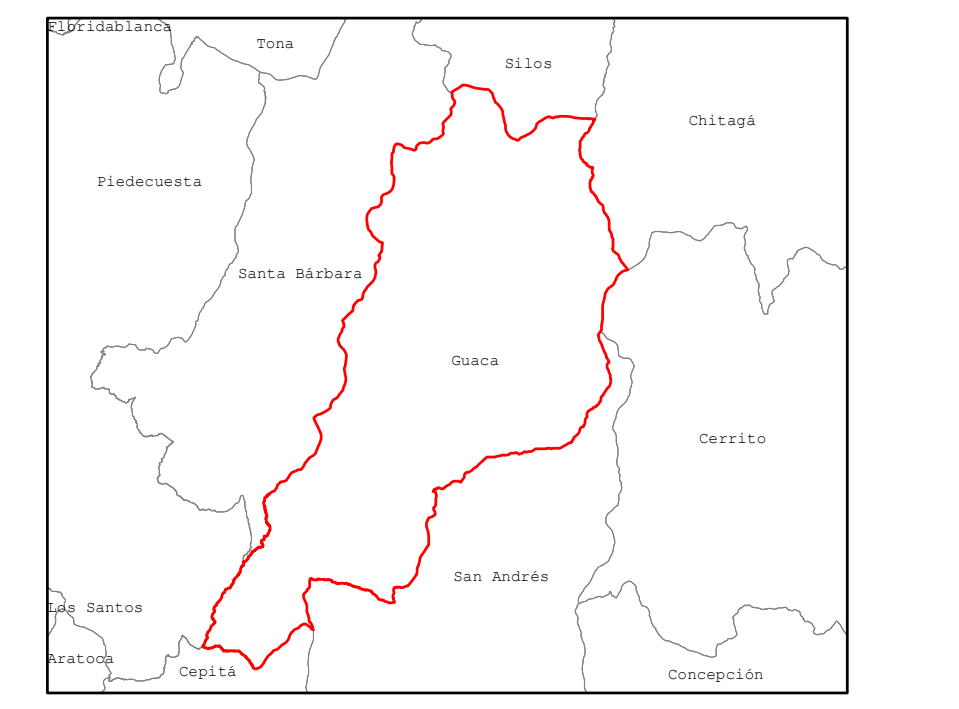
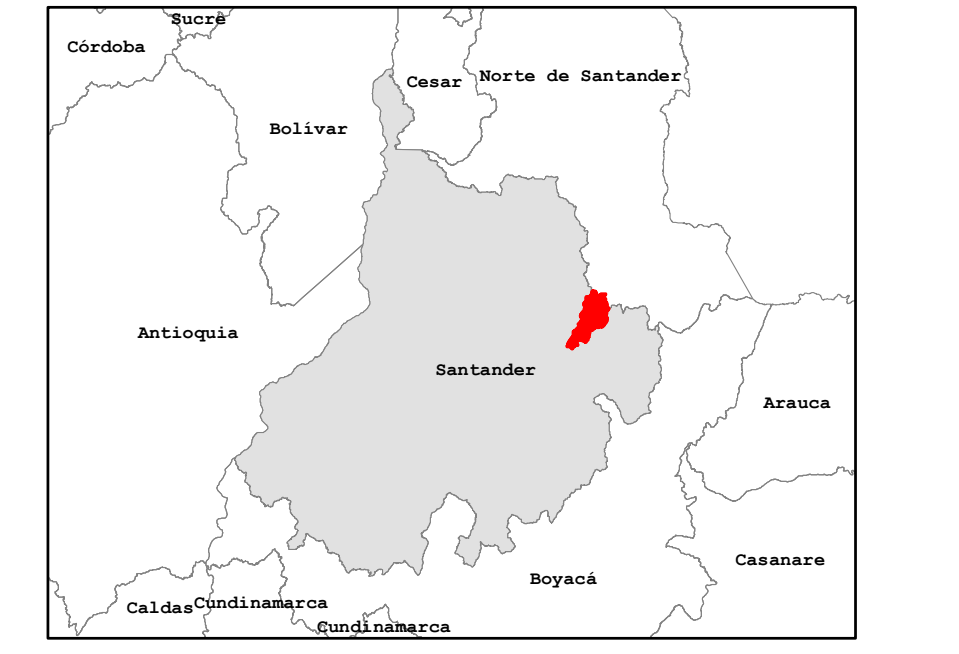


LOCALIZACIÓN GENERAL



Convenciones Temáticas



Convenciones Generales

- Municipio de Guaca
- Límite Departamental
- Límite Veredal
- Límite Municipal
- Centros Poblados

Via

Representation: Via_Rep

- Via Tipo 1
- Via Tipo 2
- Via Tipo 3
- Via Tipo 4
- Via Tipo 5
- Via Tipo 6
- Camino, Sendero

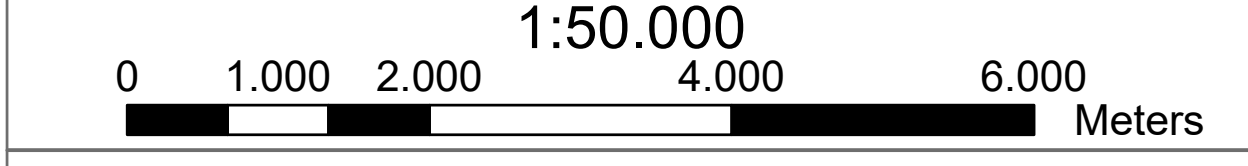
Cuerpos de Agua

- Drenaje doble
- Drenaje Sencillo
- Curvas de Nivel



COMPLEJO DE PÁRAMO DEL ALMORZADERO MUNICIPIO GUACA

Sistema de referencia: MAGNA-SIRGAS
 Proyección: Transversa Mercator
 Elipsoide: GRS80
 Origen: Latitud 4°N
 Falso Este: 5.000.000
 Falso Norte: 2.000.000
 Unidades: Metros
 Factor de Escala: 0,992



Fecha: Septiembre 2023