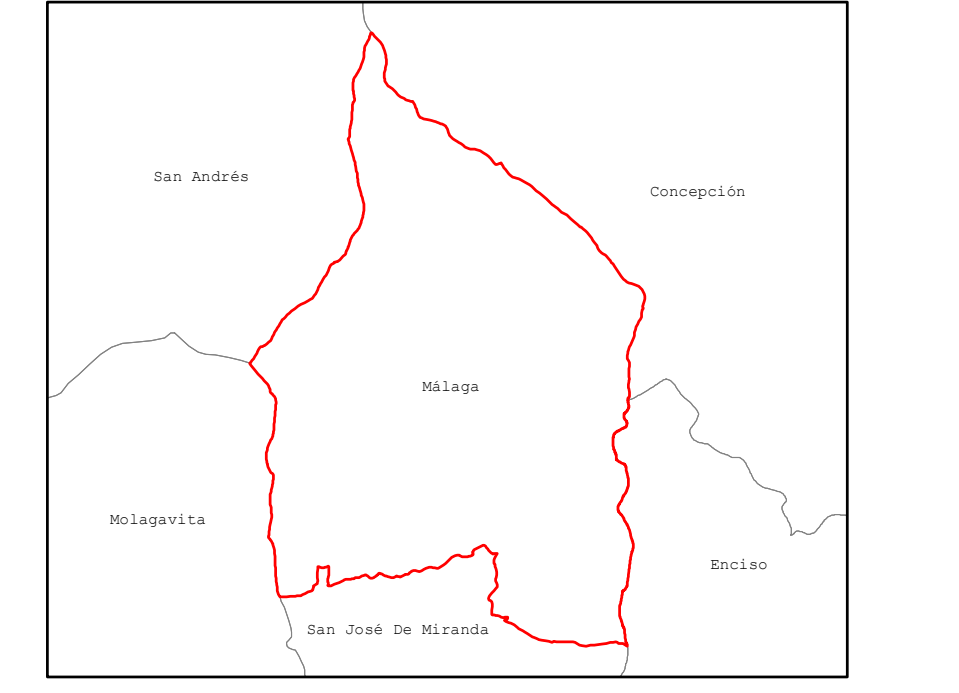


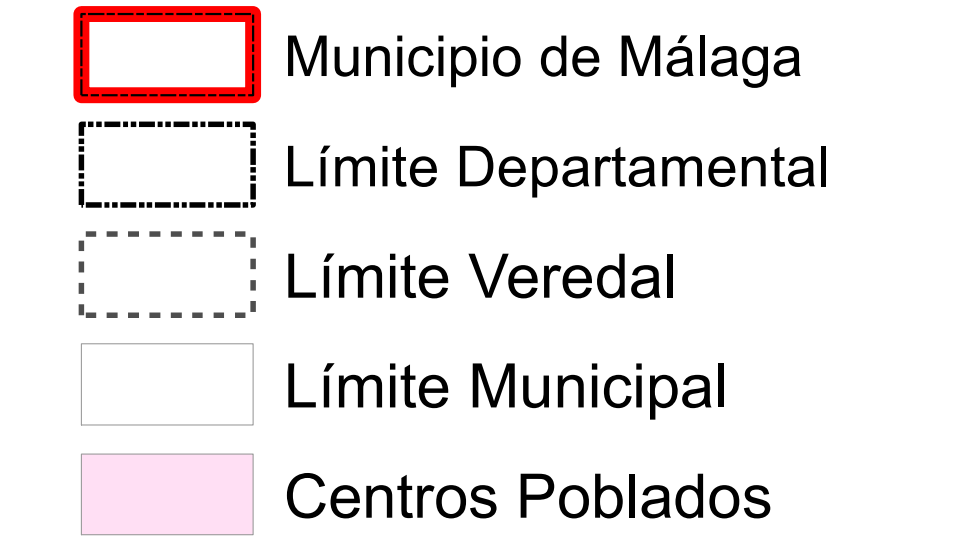
LOCALIZACIÓN GENERAL



Convenciones Temáticas




Convenciones Generales

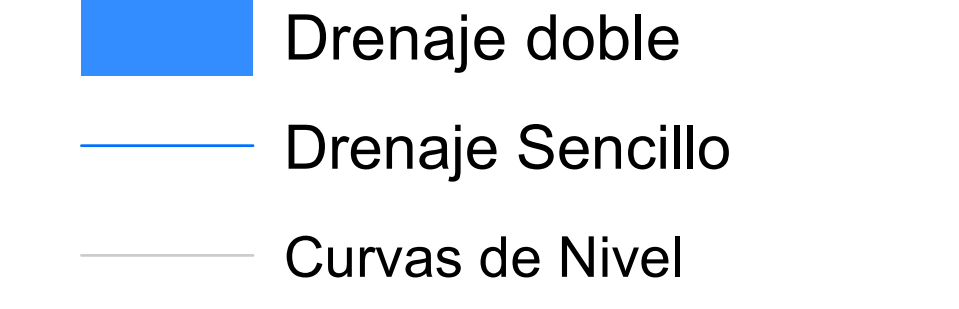


Via

Representation: Via_Rep

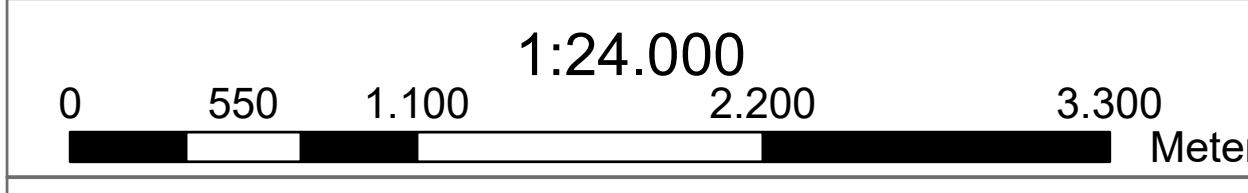


Cuerpos de Agua



COMPLEJO DE PÁRAMO DEL ALMORZADERO MUNICIPIO MÁLAGA

Sistema de referencia: MAGNA-SIRGAS
 Proyección: Tránsversa Mercator
 Elipsoide: GRS80
 Origen: Latitud 4°N
 Origen: Longitud 73° W
 Falso Este: 5.000.000
 Falso Norte: 2.000.000
 Unidades: Metros
 Factor de Escala: 0,992



Fecha: Septiembre 2023