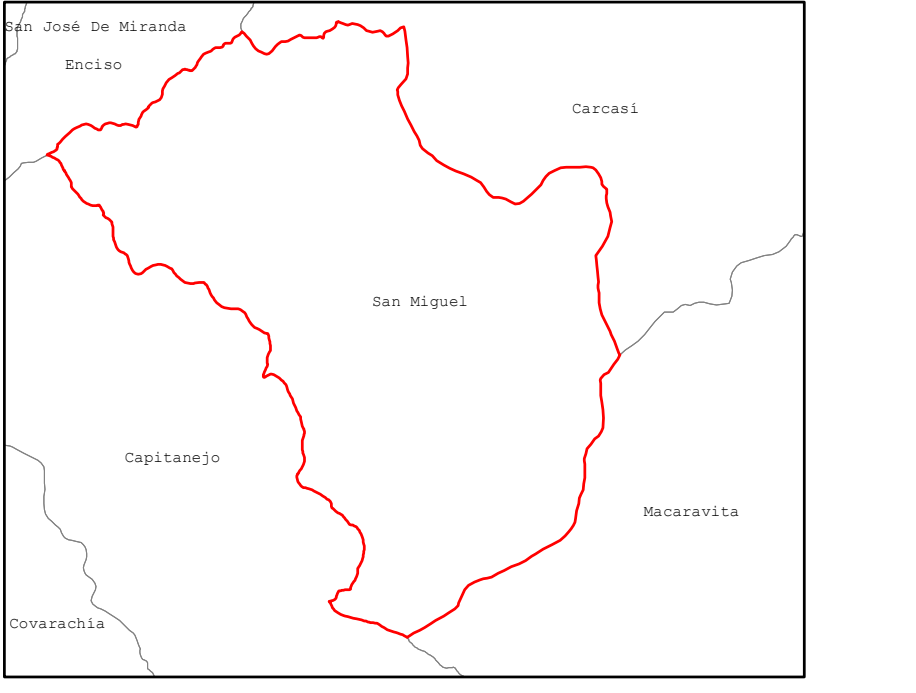
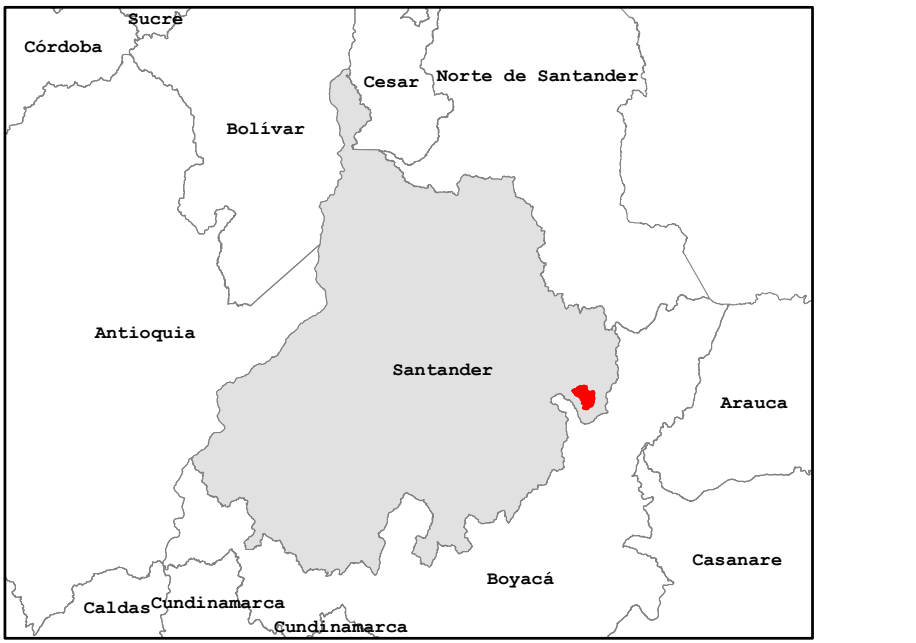


**LOCALIZACIÓN GENERAL**



**Convenciones Temáticas**

- Complejo de Páramo del Almorzadero

**Convenciones Generales**

- Municipio de San Miguel
- Límite Departamental
- Límite Veredal
- Límite Municipal
- Centros Poblados

**Via**

Representation: Via\_Rep

- Via Tipo 1
- Via Tipo 2
- Via Tipo 3
- Via Tipo 4
- Via Tipo 5
- Via Tipo 6
- Camino, Sendero

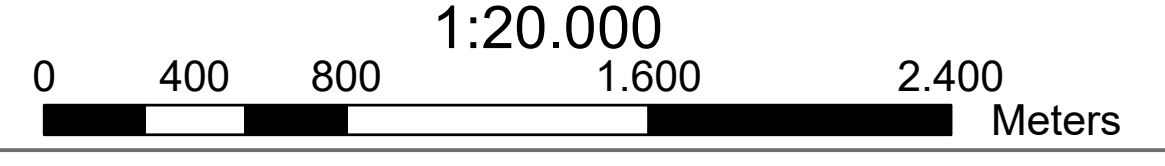
**Cuerpos de Agua**

- Drenaje doble
- Drenaje sencillo
- Curvas de Nivel



**COMPLEJO DE PÁRAMO DEL ALMORZADERO MUNICIPIO SAN MIGUEL**

Sistema de referencia: MAGNA-SIRGAS  
 Proyección: Traslversal Mercator  
 Elipsoide: GRS80  
 Origen: Latitud 4°N  
 Origen: Longitud 73° W  
 Falso Este: 5.000.000  
 Falso Norte: 2.000.000  
 Unidades: Metros  
 Factor de Escala: 0,992



Fecha: Septiembre 2023