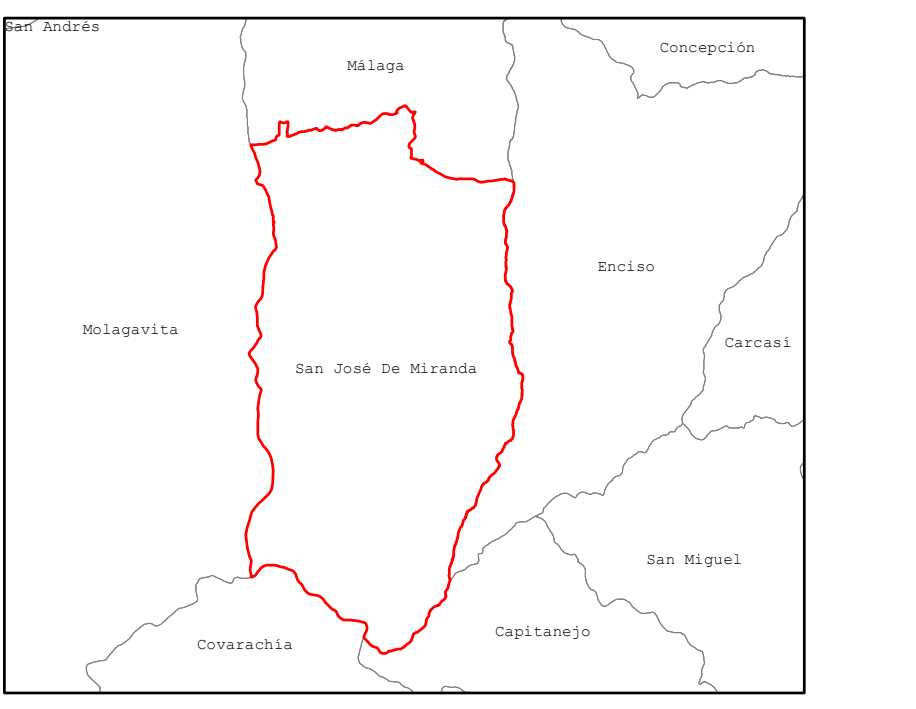
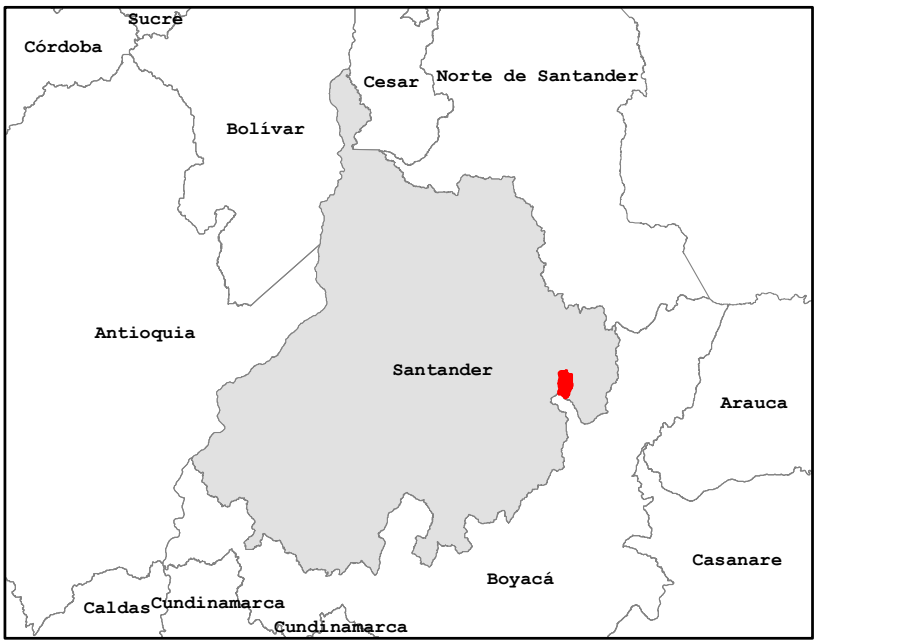


LOCALIZACIÓN GENERAL



Convenciones Temáticas

- Complejo de Páramo del Almorzadero

Convenciones Generales

- Municipio de San José de Miranda
- Límite Departamental
- Límite Veredal
- Límite Municipal
- Centros Poblados

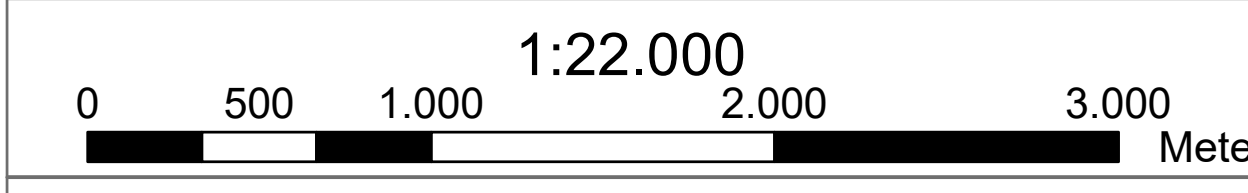
- Via**
- Representation: Via_Rep**
- Via Tipo 1
 - Via Tipo 2
 - Via Tipo 3
 - Via Tipo 4
 - Via Tipo 5
 - Via Tipo 6
 - Camino, Sendero

- Cuerpos de Agua**
- Drenaje doble
 - Drenaje Sencillo
 - Curvas de Nivel



COMPLEJO DE PÁRAMO DEL ALMORZADERO MUNICIPIO SAN JOSÉ DE MIRANDA

Sistema de referencia: MAGNA-SIRGAS
 Proyección: Tránsversa Mercator
 Elipsoide: GRS80
 Origen: Latitud 4°N
 Falso Este: 5.000.000
 Falso Norte: 2.000.000
 Unidades: Metros
 Factor de Escala: 0,992



Fecha: Septiembre 2023